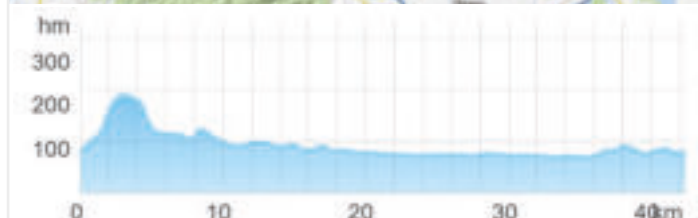




**201. PUT ORLJAVE**

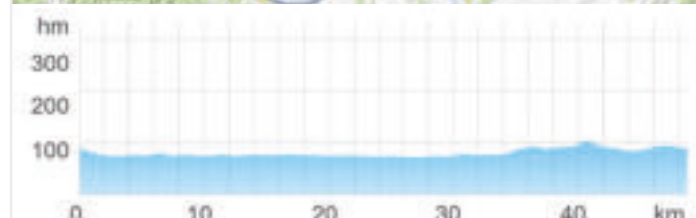


Dužina: 42 km | Ukupni uspon: 160 m | Ukupni silaz: 160 m  
Maksimalna nadmorska visina: 228 m | Težina: 3/5

Srednje zahtjevna ruta koja prolazi stupničkim brdima poznatim po mnogobrojnim vinogradima i pogledima na Posavinu. Ruta zatim prati dijelom rijeku Orlavu, sve do rijeke Save. Prije sela Slavonki Kobaš, na ruti se nalazi zanimljiva starodrevna crkva Majke Božje u narodu poznata pod imenom Kloštar.



**202. SAVSKI NASIP I SLAVONSKA RAVNICA**



Dužina: 49 km | Ukupni uspon: 40 m | Ukupni silaz: 40 m  
Maksimalna nadmorska visina: 120 m | Težina: 2/5

Kružna cestovna ruta koja prolazi centrom Slavonkog Broda i okolnim selima, uz rijeku Savu pa u unutrašnjost kroz močvarno područje Jelasa polja. Posebnu zanimljivost čine ribnjaci pored kojih se prolazi tijekom vožnje. U blizini rute nalazi se Bike & Bed smještaj s restoranom Stupnički dvori.



**203. OBRONCI DILJ GORE**

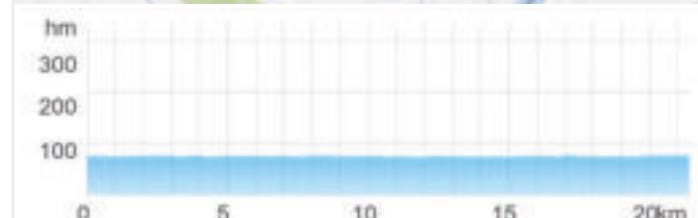


Dužina: 16 km | Ukupni uspon: 230 m | Ukupni silaz: 230 m  
Maksimalna nadmorska visina: 341 m | Težina: 4/5

Odlična ruta za bicikliranje južnim obroncima Dilj gore. Staza je asfaltirana i dijelom makadamska, uz vožnju kroz šume bukve i graba. U blizini se nalazi akumulacijsko jezero Petnja, ali i izvor pitke vode Petnja. Također, u blizini je i šumski kanjon Pljuska koji, uz špilju, obuhvaća i tri slapa na potoku.



**204. POSAVSKA RAVNICA**

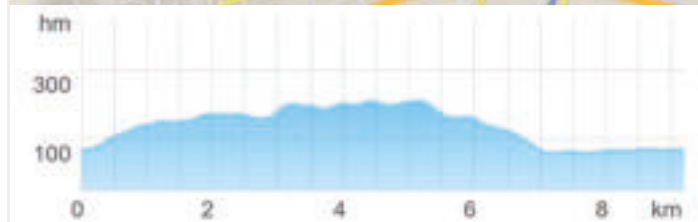
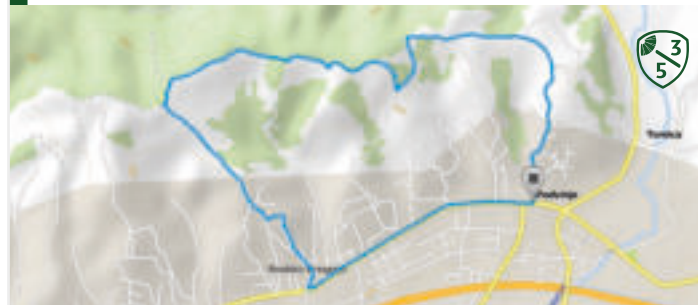


Dužina: 21 km | Ukupni uspon: 0 m | Ukupni silaz: 0 m  
Maksimalna nadmorska visina: 88 m | Težina: 1/5

Kružna ruta prikladna za laganu vožnju cestovnim biciklom. Cesta vodi kroz slavonska sela Bebrinu, Kanižu, Banovce, Šumeće i Zbjeg. Ruta je nezahvatljiva i slaboprometna, stoga je pogodna za obiteljska bicikliranja.




**205. IZNAD GRADA, VINOGRJE TAJNE SKRIVA**

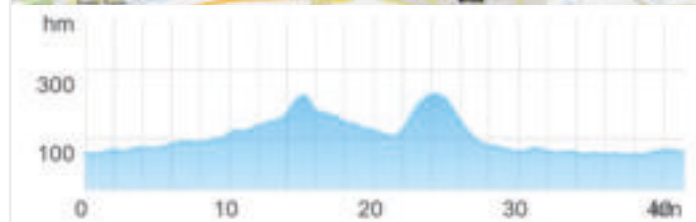


Dužina: 9 km | Ukupni uspon: 150 m | Ukupni silaz: 150 m  
Maksimalna nadmorska visina: 256 m | Težina: 3/5

Biciklistička ruta koja pokriva terene makadama, šumskog puta i ceste. Prolazi kroz male vinograde iznad Sl. Broda i pruža panoramski pogled na Sl. Brod i Posavinu. Na ruti se nalazi Šuma Striborova, odlično odmorište PD „Đuro Pilar“, kao i dio planinarske staze IB-Mažuranić, dok se u blizini nalazi njen nekad omiljeni ljetnikovac Brlićevac.



**206. SLAVONIJA AT BEST**

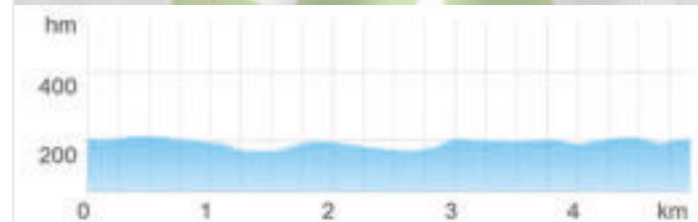


Dužina: 41 km | Ukupni uspon: 290 m | Ukupni silaz: 290 m  
Maksimalna nadmorska visina: 280 m | Težina: 3/5

Kružna ruta koja je uglavnom cestovna, uz malo makadama. Ruta prikazuje Slavoniju u pravom svjetlu, kao mješavinu brda i dolina. Prolazi Dilj gorom kroz stara slavonska sela, do same granice s Požeško-slavonskom županijom. Nedaleko rute nalazi se OPG Paljevine.



**207. ŠUMA STRIBOROVA**

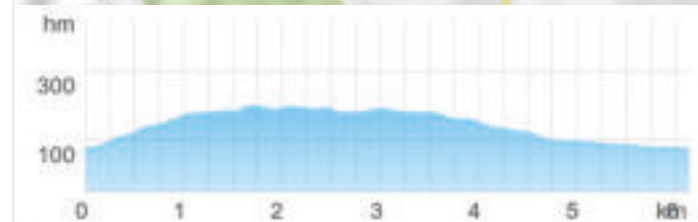


Dužina: 5 km | Ukupni uspon: 100 m | Ukupni silaz: 110 m  
Maksimalna nadmorska visina: 258 m | Težina: 5/5

Šuma Striborova je dobila naziv po bajci Ivane Brlić-Mažuranić, a na samom ulazu nalazi se mali park s temama iz istoimene bajke. Ova staza se koristi za MTB utrke i izazov je za svakog dobrog MTB vozača. Staza je single track s divnim spustovima i zahtjevnijim usponima. Zahtjeva dobru tehniku i zavidnu snagu.



**208. ČETIRI KAPELICE**



Dužina: 6 km | Ukupni uspon: 120 m | Ukupni silaz: 120 m  
Maksimalna nadmorska visina: 243 m | Težina: 5/5

Biciklistička MTB staza koja ide stupničkim brdima. Ruta "Četiri kapelice" je duga 6 km, ali prolazi kroz vinorodni kraj te u sebi nosi spoj etno, gastro i cikloturizma. Vožnja po pitomim brežuljcima Dilj gore, uz vinograde i stare kapelice: Sv. Klara, Sv. Ana, Sv. Vinko i Sv. Nikola, dok je u blizini i Bike & Bed smještaj Stupnički Dvori s restoranom.



**SLAVONIA  
BIKE**  
TVOJA CIKLO PRIČA

**SLAVONSKI  
BROD-ZAPAD**  
BICIKLISTIČKE RUTE

Slavonia Bike predstavlja koncept biciklističkih ruta i cikloturističke ponude Brodsko-posavske županije.

Brodsko-posavska županija nalazi se u istočnoj Hrvatskoj, u regiji Slavonija i Baranja. Smještena je podno planine Psunj i Diljskog gorja, u nizini pokraj rijeke Save.

Upravo takav položaj, uz velik broj slaboprometnih cesta, omogućuje joj izuzetan cikloturistički potencijal. Također, ovo je kraj bogate povijesti, tradicije, kulturne baštine i brojnih prirodnih ljepota.

Iz svih navedenih razloga, naš cilj je da Brodsko-posavska županija bude vodeća slavonska županija u području cikloturizma.

Područje je podijeljeno u tri područja: zapadni (Nova Gradiška), središnji (Slavonki Brod zapad) i istočni (Slavonki Brod istok) dio. Izaberite područje kojim vozite i uživajte u rutama koje sadržavaju brdski, ravničarski i nizinski dio.

[www.slavonia-bike.com](http://www.slavonia-bike.com)



**PREUZMITE  
APLIKACIJU**

DOSTUPNO NA USLUZI  
 Google Play

Download on the  
 App Store



**KONTAKT**

Turistička zajednica  
Brodsko-posavske županije  
Slavonki Brod, Petra Krešimira IV br. 2  
E turistička-zajednica.bpz@sb.htnet.hr  
T +385 35 408 393 / W www.tzbpz.hr

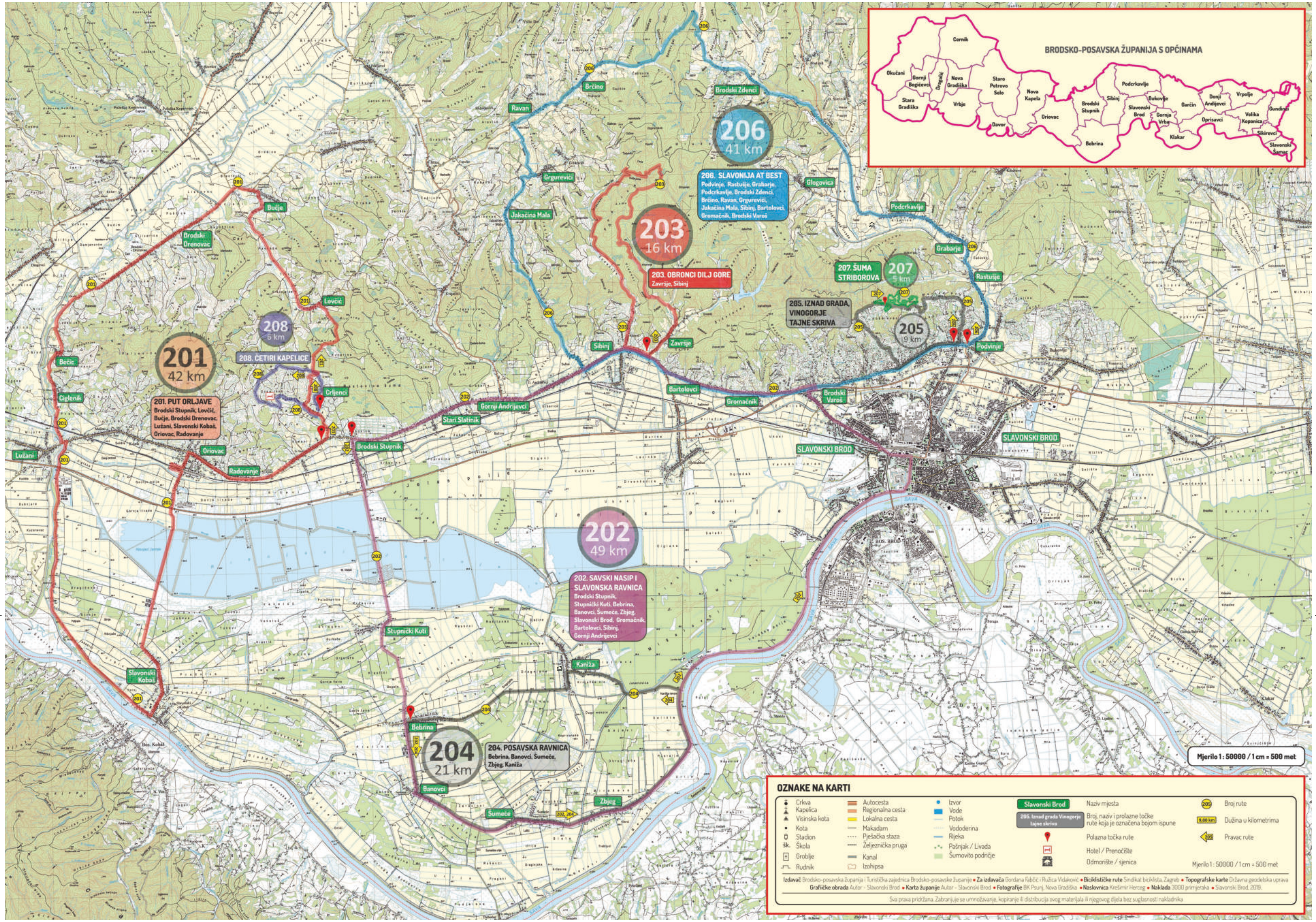
Turistička zajednica  
Grada Nova Gradiška  
Nova Gradiška, Ulica Slavonkih graničara 7  
T +385 35 361 494 / E tzgng@tzgng.hr  
W www.tzgng.hr

Biciklistički klub Festung  
Nova Gradiška, Dragutina Lobe 31  
E bk.psunj@gmail.com



Projekt je sufinanciran sredstvima Ministarstva turizma i Brodsko-posavske županije.





Mjerilo 1: 50000 / 1 cm = 500 met

**OZNAKE NA KARTI**

<ul style="list-style-type: none"> <li>Crkva</li> <li>Kapelica</li> <li>Visinska kota</li> <li>Kola</li> <li>Stadion</li> <li>Škola</li> <li>Groblje</li> <li>Rudnik</li> </ul>	<ul style="list-style-type: none"> <li>Autocesta</li> <li>Regionalna cesta</li> <li>Lokalna cesta</li> <li>Makadam</li> <li>Pješačka staza</li> <li>Željeznička pruga</li> <li>Kanal</li> <li>Izohipsa</li> </ul>	<ul style="list-style-type: none"> <li>Izvor</li> <li>Vode</li> <li>Potok</li> <li>Vododerina</li> <li>Rijeka</li> <li>Pašnjak / Livada</li> <li>Šumovite područje</li> </ul>	<ul style="list-style-type: none"> <li>Slavonski Brod</li> <li>205. Iznad grada Vinogorje tajne skriva</li> </ul>	<ul style="list-style-type: none"> <li>Naziv mjesta</li> <li>Broj, naziv i prolazne točke rute koja je označena bojom ispune</li> <li>Polazna točka rute</li> <li>Hotel / Prenočište</li> <li>Odmorište / sjenica</li> </ul>	<ul style="list-style-type: none"> <li>Broj rute</li> <li>Dužina u kilometrima</li> <li>Pravac rute</li> </ul>
---	---	---	---	--	--

Mjerilo 1: 50000 / 1 cm = 500 met

Izdavač: Brodsko-posavska županija i turistička zajednica Brodsko-posavske županije • Za izdavača: Gordana Fabčić i Ružica Vidaković • Biciklističke rute: Sindikat biciklista, Zagreb • Topografske karte: Državna geodetska uprava  
 Grafičke obrada: Autor - Slavonski Brod • Karta županije: Autor - Slavonski Brod • Fotografije: BK Paurj, Nova Gradiska • Naslovnica: Krešimir Herceg • Naklada: 3000 primjeraka • Slavonski Brod, 2019.

Sva prava pridržana. Zabranjuje se umnožavanje, kopiranje ili distribucija ovog materijala ili njegovog dijela bez suglasnosti nakladnika.