

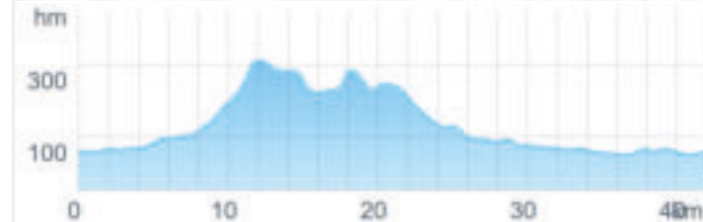


SLAVONIA BIKE

TVOJA CIKLO PRIČA



301. OBRONCIMA DILJ GORE

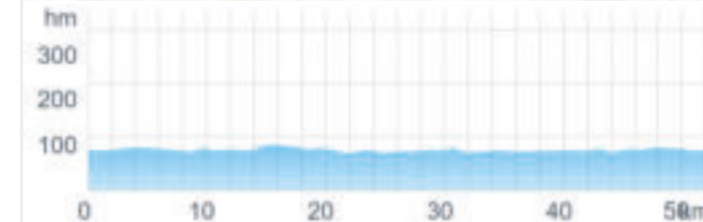


Dužina: 42 km | Ukupni uspon: 450 m | Ukupni silaz: 450 m
Maksimalna nadmorska visina: 396 m | Težina: 4/5

Ruta uključuje i cestu i šumski put prolazeći Dilj gorom. S rute se može skrenuti na velik broj kapilarnih odvojaka, a putem se prolazi kraj rodne kuće Dragutina Tadijanovića.



302. SLAVONSKA RAVNICA

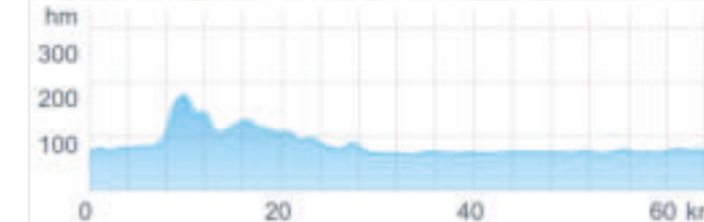
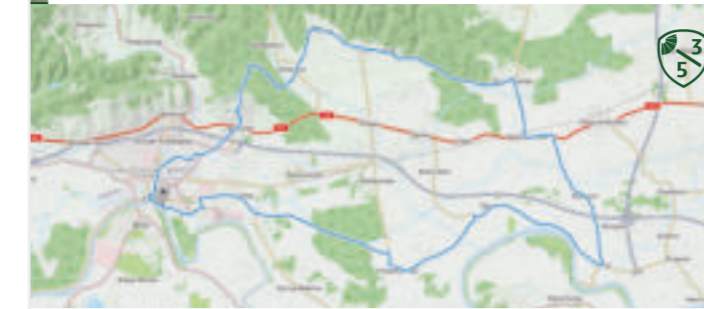


Dužina: 53 km | Ukupni uspon: 20 m | Ukupni silaz: 20 m
Maksimalna nadmorska visina: 99 m | Težina: 2/5

Cestovna ruta koja je prilagođena za vožnju cijele obitelji. Ruta počinje u centru Slavonskog Broda, a prolazi pored Prirodnog rezervata Gajna, malog jezera Bara Bebrinica, Bare Dvorina, privatnog Zoološkog vrta obitelji Milec, te OPG-a Kuća Dida Tunje gdje je moguća okrepca.



303. BRDA I DOLINE

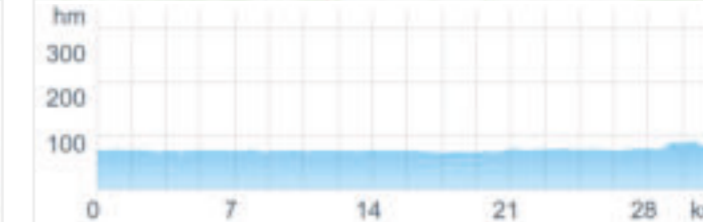


Dužina: 66 km | Ukupni uspon: 200 m | Ukupni silaz: 200 m
Maksimalna nadmorska visina: 225 m | Težina: 3/5

Kružna ruta kreće iz centra Sl. Broda u kojem se mogu vidjeti znamenitosti poput brodske Tvrđave i kuće IBM. Uključuje slaboprometne ceste i makadam. Odlična je za cjelodnevni izlet obilaska istoka BPŽ gdje se mogu vidjeti tradicionalna sela, voćnjaci i nedirnute šume. U blizini se nalazi jezero Ljeskove vode.



304. RUBOM ŽUPANIJE

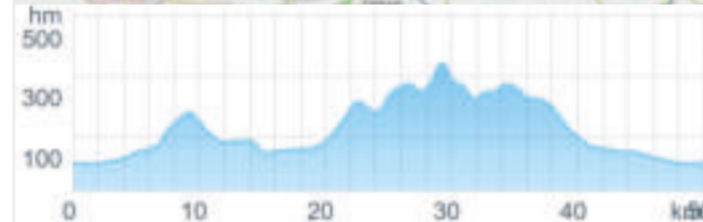


Dužina: 32 km | Ukupni uspon: 20 m | Ukupni silaz: 0 m
Maksimalna nadmorska visina: 112 m | Težina: 2/5

Cestovna ruta koja predstavlja ulazak u županiju iz susjedne BIH i vodi do grada Đakova. Rutom se prolazi kroz stara, tradicionalna slavonska sela. Obiluje i kapilarnim putevima koji su odlični za bicikljanje, a prolazi i pored Spomen galerije Ivana Meštrovića u Vrpolju.



305. RUTA GARČIN



Dužina: 48 km | Ukupni uspon: 808 m | Ukupni silaz: 810 m
Maksimalna nadmorska visina: 427 m | Težina: 5/5

Najzahtjevnija ruta na istoku prolazi brdskim krajem koje obiluje voćnjacima, vinogradima i slavonskim šumama. Na ruti se nalazi i jedan od najviših vrhova Dilj gore - Čardak. Obavezno korištenje MTB bicikala i preporuča se ponijeti zalihe vode. Početna točka je Ranč Ramarin koji uz gastro ponudu nudi i smještajne kapacitete i kamp.



306. POLOJ

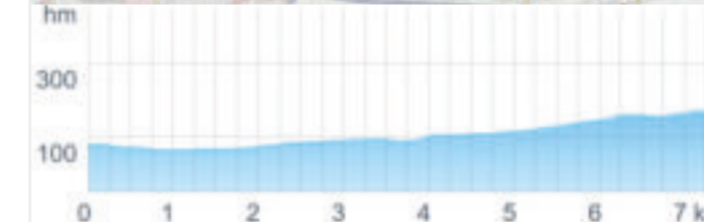
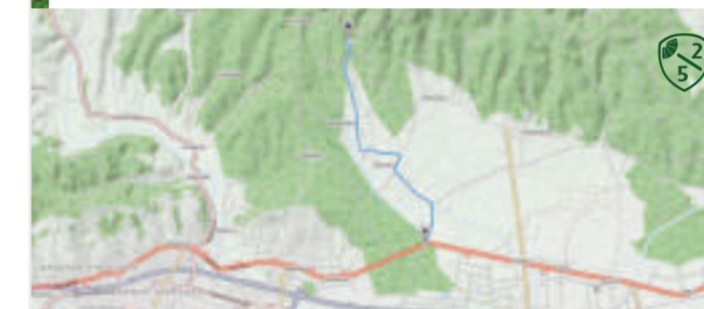


Dužina: 7 km | Ukupni uspon: 0 m | Ukupni silaz: 0 m
Maksimalna nadmorska visina: 95 m | Težina: 1/5

Kružna cestovna ruta vodi od brodske sportskog centra Vijuš, koji uključuje bazene i dvoranu, do popularnog pješčanog kupališta na Savi- Poloj. Velikim dijelom rute nalazi se uređena biciklistička staza i staza za trčanje.



307. LJESKOVE VODE

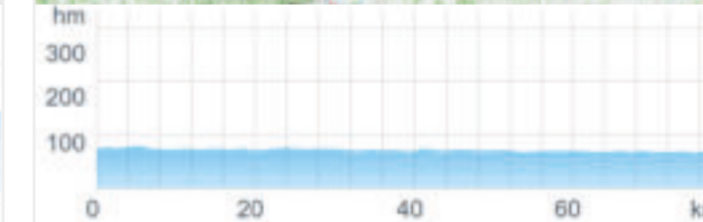


Dužina: 8 km | Ukupni uspon: 100 m | Ukupni silaz: 10 m
Maksimalna nadmorska visina: 218 m | Težina: 2/5

Kratka cestovna, ali i relativno zahtjevna ruta prolazi tradicionalnim selima kroz okolna brda do prekrasnog jezera Ljeskove vode. Jezero omeđuju tri brda, a u samoj udolini spajaju se dva potoka. Sa svih je strana okruženo gustom hrastovom, bukovom, grabovom i borovom šumom bogatom različitim divljači. Jezero je namijenjeno za kupanje



308. RUTA SAVA



Dužina: 78 km | Ukupni uspon: 134 m | Ukupni silaz: 143 m
Maksimalna nadmorska visina: 92 m | Težina: 2/5

Predstavlja istočni dio međunarodne cikloturističke rute Sava. Cestovna nezahtjevna ruta koja se proteže cijelom Brodsko- posavskom županijom uz rijeku Savu. Ruta najviše prolazi starim slavonskim selima.



SLAVONSKI BROD-ISTOK

BICIKLISTIČKE RUTE

Slavonia Bike predstavlja koncept biciklističkih ruta i cikloturističke ponude Brodsko-posavske županije.

Brodsko-posavska županija nalazi se u istočnoj Hrvatskoj, u regiji Slavonija i Baranja. Smještena je podno planine Psunj i Diljskog gorja, u nizini pokraj rijeke Save.

Upravo takav položaj, uz velik broj slaboprometnih cesta, omogućuje joj izuzetan cikloturistički potencijal. Također, ovo je kraj bogate povijesti, tradicije, kulturne baštine i brojnih prirodnih ljepota.

Iz svih navedenih razloga, naš cilj je da Brodsko-posavska županija bude vodeća slavonska županija u području cikloturizma.

Područje je podijeljeno u tri područja: zapadni (Nova Gradiška), središnji (Slavonski Brod zapad) i istočni (Slavonski Brod istok) dio. Izaberite područje kojim vozite i uživajte u rutama koje sadržavaju brdski, ravničarski i nizinski dio.

www.slavonia-bike.com

KONTAKT

Turistička zajednica
Brodsko-posavske županije
Slavonski Brod, Petra Krešimira IV br. 2
E turistička-zajednica.bpz@sb.htnet.hr
T +385 35 408 393 / W www.tzbpz.hr

Turistička zajednica
Grada Nova Gradiška
Nova Gradiška, Ulica Slavonskih graničara 7
T +385 35 361 494 / E tznng@tznng.hr
W www.tznng.hr

Biciklistički klub Festung
Nova Gradiška, Dragutina Lobe 31
E bk.psunj@gmail.com

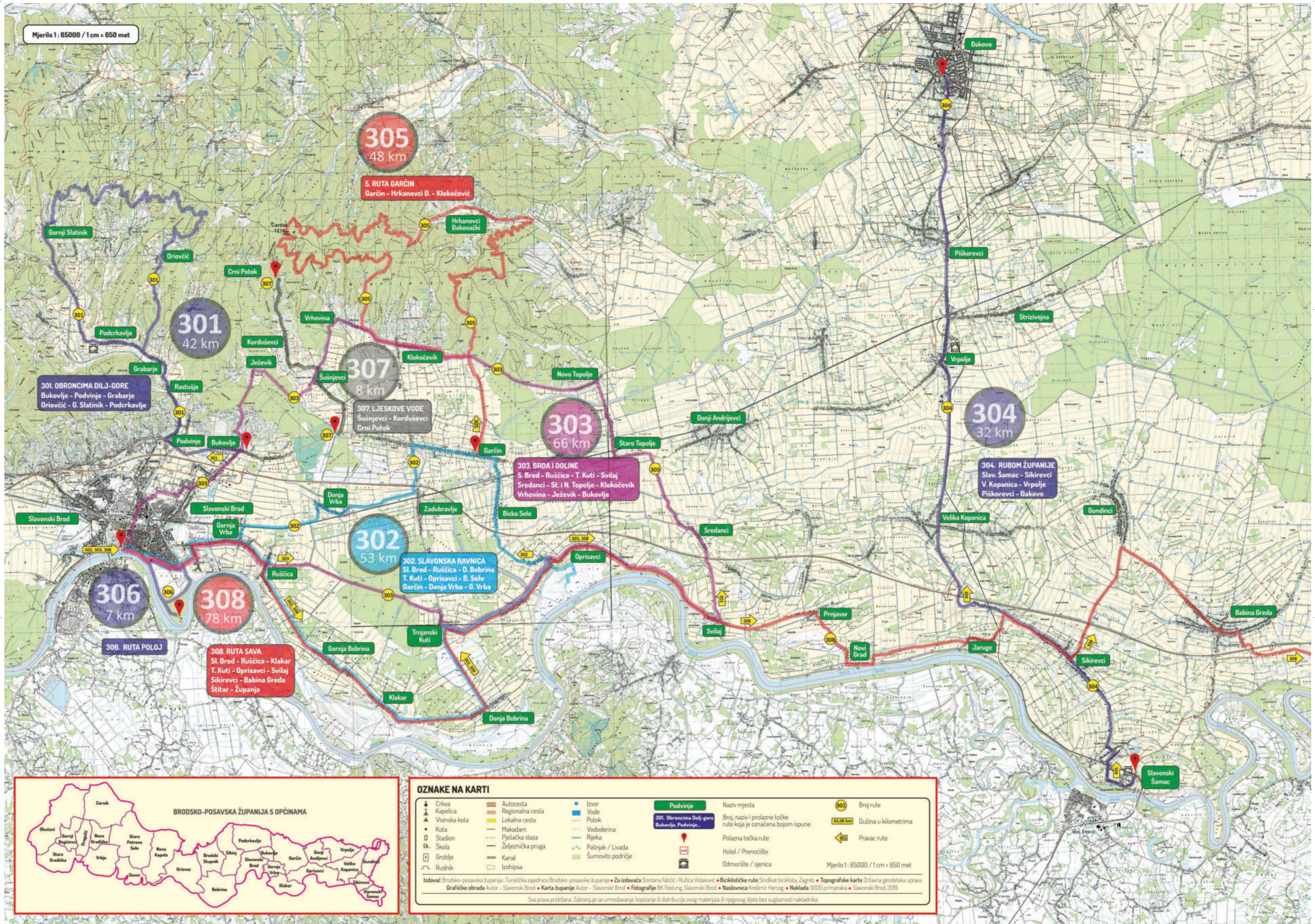


Projekt je sufinanciran sredstvima Ministarstva turizma i Brodsko-posavske županije.

PREUZMITE APLIKACIJU



Mjerilo 1: 65000 / 1 cm = 650 met



OZNAKE NA KARTI

<ul style="list-style-type: none"> ⚓ Crkva ⚔ Kapelica ▲ Visirska kota • Kota ⊕ Stadion šk. Škola ☠ Groblje ⚙ Rudnik 	<ul style="list-style-type: none"> — Autocesta — Regionalna cesta — Lokalna cesta — Makadam — Pješačka staza — Željeznička pruga — Kanal — Izhipsa 	<ul style="list-style-type: none"> • Izvor — Vode — Potok — Vododerina — Rijeka — Pašnjak / Livada — Šumovito područje 	<ul style="list-style-type: none"> Podvinje 301. Obroncima Dilj-gore Bukovlje, Podvinje... 📍 Naziv mjesta Broj, naziv i prolazne točke rute koja je označena bojom ispunje Polazna točka rute Hotel / Prenočište Odmoršte / sjenica 	<ul style="list-style-type: none"> 301 Broj rute 42,00 km Dužina u kilometrima ↔ Pravic rute
---	--	---	--	---

Mjerilo 1: 65000 / 1 cm = 650 met

Izdavač: Brodsko-posavska županija | Turistička zajednica Brodsko-posavske županije • Za izdavača: Gordana Fabčić i Ružica Vidaković • Bicijske rute: Sindikat biciklista, Zagreb • Topografske karte: Državna geodetska uprava
 Grafičke obrade: Autor - Slavonki Brod • Karta županije: Autor - Slavonki Brod • Fotografije: BK Festung, Slavonki Brod • Naslovnica: Krešimir Herczeg • Naklada: 3000 primjeraka • Slavonki Brod, 2019.

Sva prava pridržana. Zabranjeno je umnožavanje, kopiranje ili distribucija ovog materijala ili njegovog djela bez suglasnosti nakladnika.